


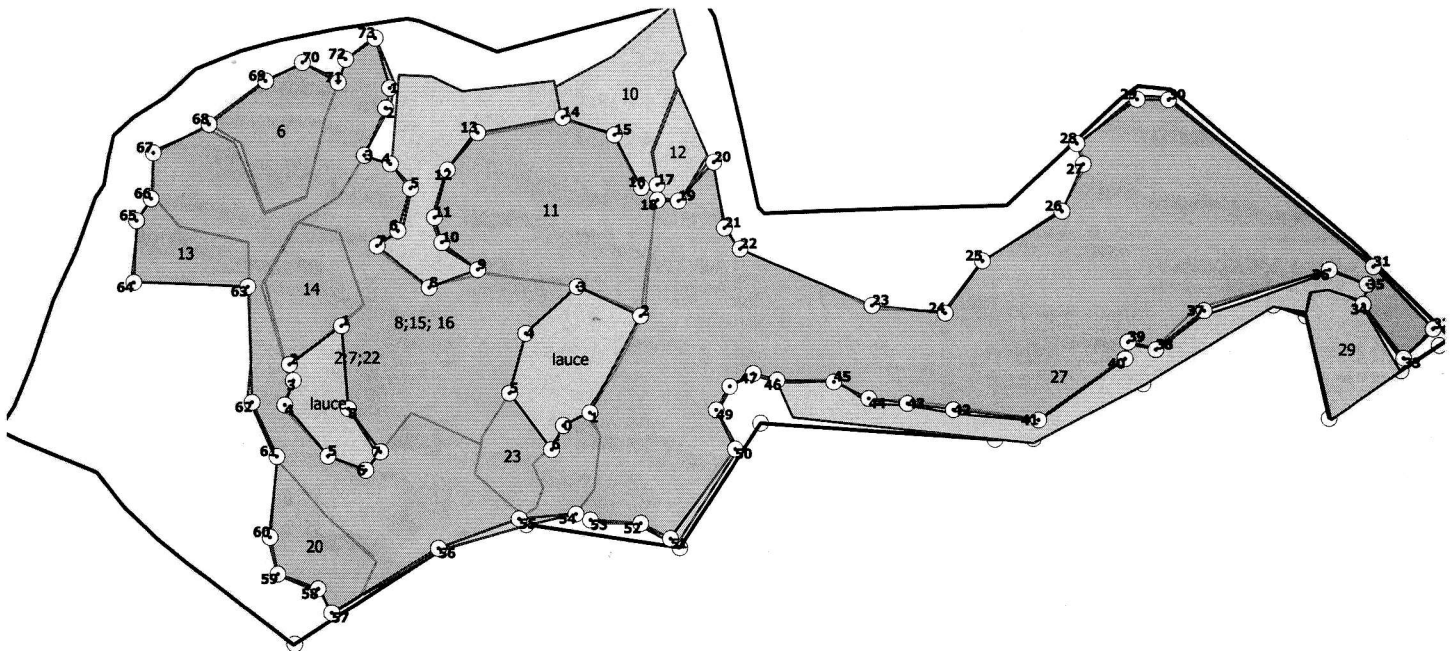
Dienvidlatgales virsmežniecības  
Preiļu nodaļa  
**Rēzeknes novads**  
**Mākoņkalna pagasts**  
Cirsmas skice



**"Rubeņi 1"**  
**78720100120**  
Kopšanas cirte


- 1.kvartāls  
13.nog. 0.30 ha  
2. nog. 0.20 ha  
22.nog. 0.30  
7. nog. 1.80 ha  
6.nog. 0.50 ha  
20.nog. 0.30 ha  
8. nog. 0.20 ha  
15.nog. 0.80 ha  
16.nog. 0.60 ha  
11.nog. 1.40 ha  
23.nog. 0.30 ha  
17.nog. 0.20 ha  
18.nog.5.70 ha

1:5000



Apliecinu, ka cirsmas robeža apvidū ir zināma un zemes vienības robežzīmes un robežstīgas apvidū ir ierīkotas un uzturētas atbilstoši normatīvajiem aktiem par zemes kadastrālo uzmērīšanu.

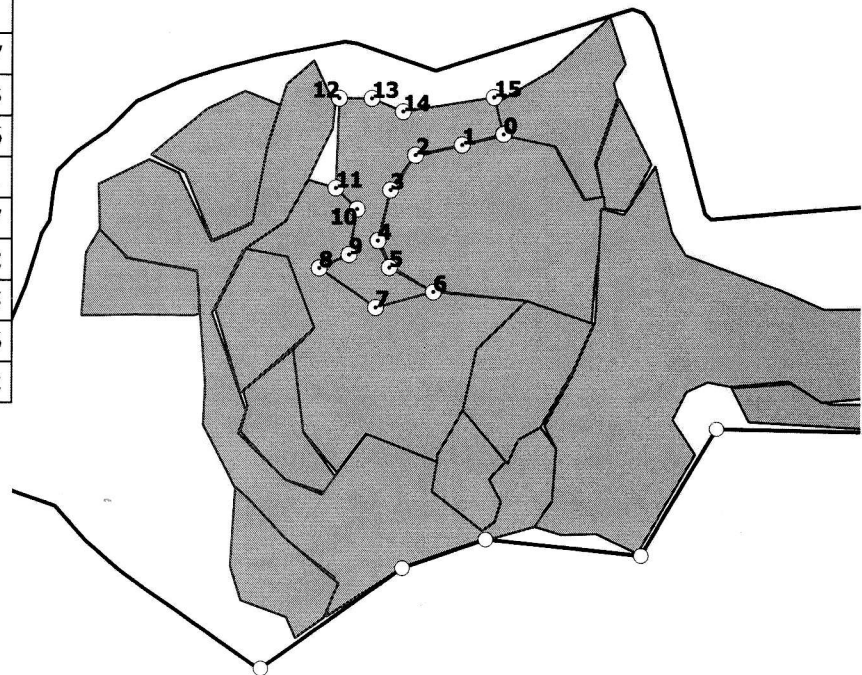
Dienvidlatgales virsmežniecības  
Preiļu nodaļa  
**Rēzeknes novads**  
**Mākoņkalna pagasts**  
Cirsma skice  
**"Rubēni 1"**  
**78720100120**  
Galvenā cirte, kailcirte



1.kvartāls 9. nogabals 0.70 ha

1:5000

ID_POINT	X	Y
0	708597.07277	238644.01662
1	708568.62157	238636.65194
2	708536.40368	238629.73543
3	708519.25101	238605.99246
4	708510.54931	238571.37063
5	708518.40166	238553.09823
6	708548.74062	238536.36469
7	708508.97871	238525.6236
8	708470.04095	238552.52567
9	708490.60992	238561.69813
10	708496.2011	238592.78176
11	708481.47805	238607.15011
12	708483.60637	238668.39047
13	708506.132	238668.42142
14	708527.71103	238659.38705
15	708590.39174	238669.30826
16	708597.07277	238644.01662



**Apliecinu, ka cirsmas robeža apvidū ir zināma un zemes vienības robežzīmes un robežstigas apvidū ir ierīkotas un uzturētas atbilstoši normatīvajiem aktiem par zemes kadastrālo uzmērīšanu.**

Dienvidlatgales virsmežniecības  
Preiļu nodaļa  
**Rēzeknes novads**  
**Mākonkalna pagasts**


Cirsmas skice

"Rubēni 1"

78720100120

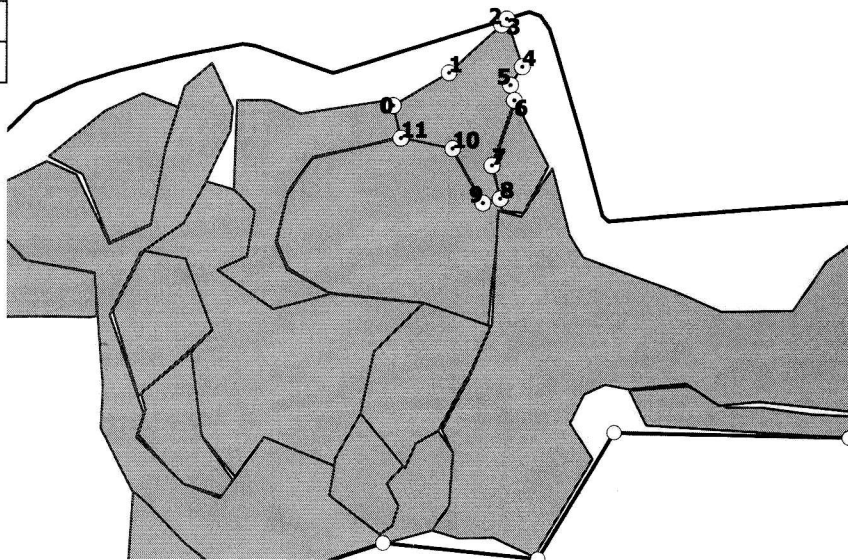
Galvenā cirte, kailcirte pēc caurmēra

1.kvartāls 10. nogabals 0.50 ha



1:5000

ID_POINT	X	Y
0	708591.62198	238665.38065
1	708629.98588	238687.85145
2	708666.14935	238720.89166
3	708669.64944	238724.87863
4	708680.45764	238692.15949
5	708672.40355	238679.50024
6	708675.10767	238669.17251
7	708659.8884	238624.38008
8	708665.56329	238601.54792
9	708653.6549	238598.63838
10	708632.74164	238635.74333
11	708597.02285	238642.79518
12	708591.62198	238665.38065



Apliecinu, ka cirsmas robeža apvidū ir zināma un zemes vienības robežzīmes un robežstigas apvidū ir ierīkotas un uzturētas atbilstoši normatīvajiem aktiem par zemes kadastrālo uzmērīšanu.

Dienvidlatgales virsmežniecības  
Preiļu nodaļa  
**Rēzeknes novads**  
**Mākoņkalna pagasts**


Cirsmas skice

"Rubeņi 1"

78720100120

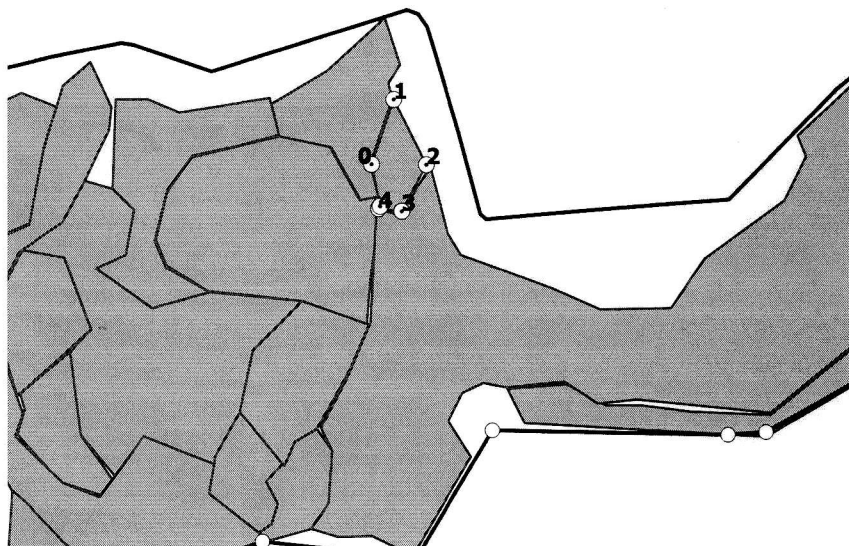
Galvenā cirte, kailcirte pēc caurmēra

1.kvartāls 12. nogabals 0.15 ha




ID_POINT	X	Y
0	708660.77881	238624.15569
1	708676.0607	238668.58586
2	708698.5636	238623.86615
3	708681.64387	238591.85651
4	708665.65729	238593.65946
5	708666.62298	238595.25462
6	708660.77881	238624.15569

1:5000



**Apliecinu, ka cirsmas robeža apvidū ir zināma un zemes vienības robežzīmes un robežstigas apvidū ir ierīkotas un uzturētas atbilstoši normatīvajiem aktiem par zemes kadastrālo uzmērīšanu.**

Dienvidlatgales virsmežniecības  
Preiļu nodaļa  
**Rēzeknes novads**  
**Mākoņkalna pagasts**  
Cirsma skice



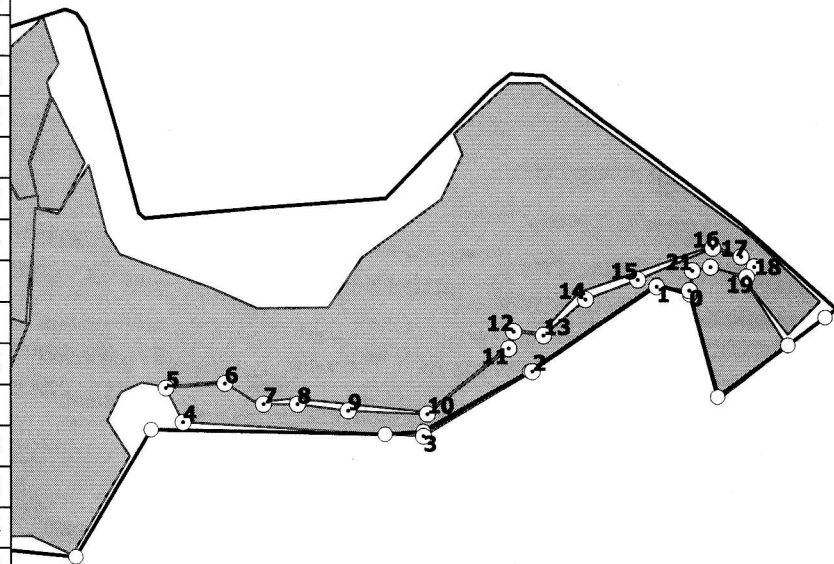
**"Rubeņi 1"**  
**78720100120**

Galvenā cirte, kailcirte pēc caurmēra

1.kvartāls 27. nogabals 0.70 ha


1:5000

ID_POINT	X	Y
0	709115.59869	238536.8405
1	709092.89284	238539.46288
2	709007.5203	238482.23514
3	708932.46752	238438.14163
4	708766.13885	238447.68626
5	708754.3518	238471.1728
6	708795.07323	238474.21278
7	708822.03405	238459.92912
8	708845.53482	238459.99391
9	708880.51726	238455.55185
10	708935.14887	238453.28534
11	708991.31883	238497.89121
12	708994.68959	238509.18211
13	709015.14913	238506.54446
14	709044.01717	238530.8378
15	709079.89037	238544.18515
16	709131.74242	238565.57432
17	709151.24679	238559.61774
18	709160.25917	238552.75456
19	709154.9937	238546.0099
20	709130.14577	238552.68224
21	709117.69368	238550.17586
22	709115.59869	238536.8405



**Apliecinu, ka cirsmas robeža apvidū ir zināma un zemes vienības robežzīmes un robežstigas apvidū ir ierīkotas un uzturētas atbilstoši normatīvajiem aktiem par zemes kadastrālo uzmērīšanu.**

Dienvidlatgales virsmežniecības  
Preiļu nodaļa  
**Rēzeknes novads**  
**Mākoņkalna pagasts**  
Cirsma skice



"Rubēni 1"

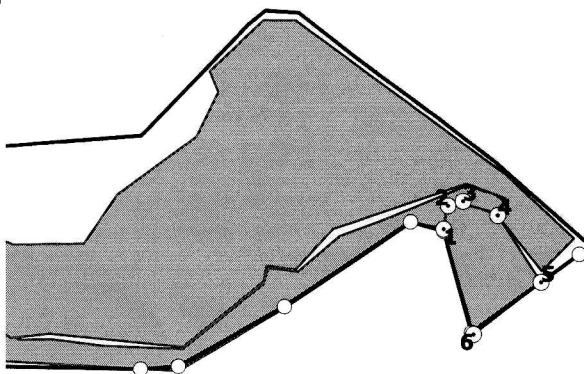
78720100120

Galvenā cirte, kailcirte pēc caurmēra

1.kvartāls 29. nogabals 0.35 ha

1:5000

ID_POINT	X	Y
0	709136.43282	238463.52375
1	709115.76179	238535.72574
2	709118.95024	238551.58805
3	709129.31135	238554.76829
4	709153.10223	238545.01662
5	709182.84693	238499.27651
6	709136.43282	238463.52375



**Apliecinu, ka cirsmas robeža apvidū ir zināma un zemes vienības robežzīmes un robežstigas apvidū ir ierīkotas un uzturētas atbilstoši normatīvajiem aktiem par zemes kadastrālo uzmērīšanu.**

	Sugas	Koku skaits	Apjomi, m <sup>3</sup>										Vidējais koks m <sup>3</sup>
			Stumbru krāja	Lietkoksnē					Malka	Atlikumi	Pārdod. apjoms		
				Kopā	Resnā	Vidējā	Tievā						
Rubeņi-1 1.kv. 9.nog	Egle	41	10.55	8.78	2.65	2.86	3.28	0.41	1.37	9.19	0.26		
	Bērzs	52	26.15	21.72	10.25	7.35	4.11	0.57	3.87	22.28	0.50		
	BAIKSNIS	610	128.01	56.07	0.00	56.07	0.00	60.96	10.98	117.03	0.21		
Rubeņi-1 1.kv. 10.nog	Priede	5	6.01	5.10	4.36	0.50	0.23	0.09	0.82	5.19	1.20		
	Egle	248	78.09	65.44	56.76	0.07	8.61	2.53	10.12	67.97	0.31		
	Bērzs	77	83.29	70.33	54.32	10.92	5.10	0.74	12.21	71.08	1.08		
Rubeņi-1 1.kv. 12.nog	MAIKSNIS	11	7.55	5.11	3.15	1.96	0.00	1.11	1.33	6.23	0.69		
	BAIKSNIS	39	11.94	5.80	0.00	5.80	0.00	5.13	1.00	10.94	0.31		
	Priede	2	1.91	1.62	1.28	0.25	0.09	0.03	0.26	1.65	0.95		
Rubeņi-1 1.kv. 27.nog	Egle	69	30.48	25.80	16.56	4.44	4.80	0.83	3.85	26.63	0.44		
	Bērzs	45	18.26	15.05	6.35	5.23	3.47	0.50	2.71	15.55	0.41		
	MAIKSNIS	1	0.45	0.26	0.00	0.26	0.00	0.13	0.07	0.38	0.45		
Rubeņi-1 1.kv. 29.nog	Priede	30	31.93	27.30	19.56	6.03	1.71	0.24	4.39	27.54	1.06		
	Egle	93	28.15	23.51	9.65	6.57	7.29	1.01	3.63	24.52	0.30		
	Bērzs	194	149.06	125.32	79.25	30.49	15.58	1.85	21.89	127.17	0.77		
Rubeņi-1 1.kv. 29.nog	Apse	131	32.20	26.15	11.28	4.08	10.79	1.40	4.65	27.55	0.25		
	MAIKSNIS	3	1.52	0.90	0.59	0.30	0.00	0.38	0.24	1.28	0.51		
	BAIKSNIS	76	11.44	3.55	0.00	3.55	0.00	6.97	0.92	10.52	0.15		
Kopšanas cirtes Rubeņi-1	Priede	71	90.41	77.27	65.33	7.76	4.18	0.83	12.31	78.10	1.27		
	Egle	3	3.15	2.70	0.18	2.33	0.19	0.05	0.40	2.75	1.05		
	Bērzs	8	2.64	2.16	0.59	0.86	0.71	0.09	0.39	2.25	0.33		
	Priede			30.00	30.00	5.00	5.00	20.00					
	Egle					50.00	50.00	15.00					
	Bērzs			35.00	35.00	45.00	110.00	35.00					
	Apse				25.00	25.00		25.00					
	MAIKSNIS				10.00	10.00		20.00					
	BAIKSNIS				10.00	10.00		30.00					
			<b>Kopā, m<sup>3</sup></b>	<b>407.11</b>	<b>277.68</b>	<b>235.14</b>	<b>230.85</b>	<b>1150.78</b>	<b>25987.72</b>				

Kopā, m<sup>3</sup>

1150.78

407.11 277.68 235.14 230.85

Vērtība kopā, EUR

25987.72

Novērtēja D.Krompāns