


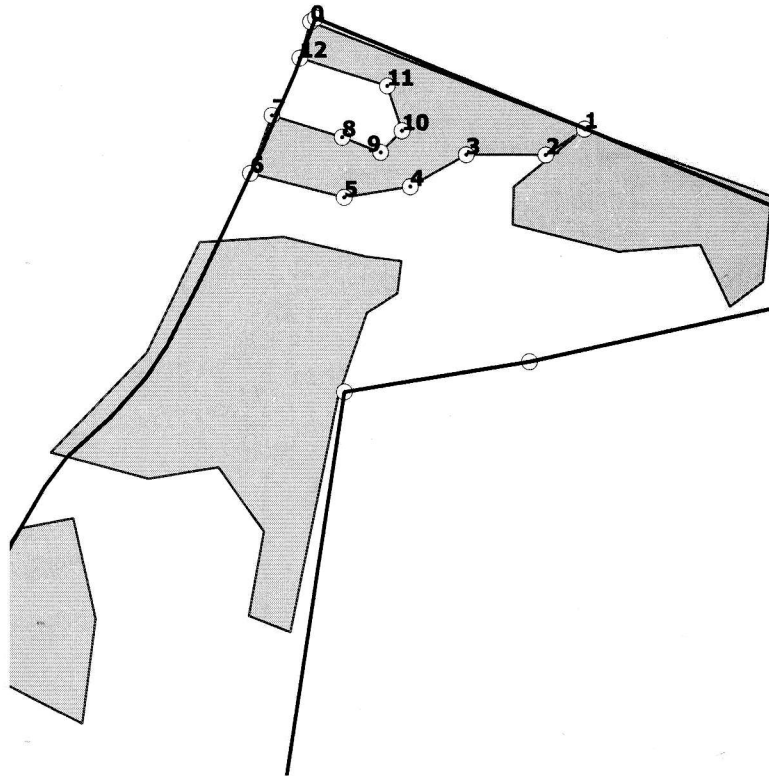
Dienvidlatgales virsmežniecības  
Preiļu nodaļa  
**Rēzeknes novads**  
**Mākoņkalna pagasts**  
Cirsma skice  
**"Ziemeļis"**  
**78720080423**  
Kopšanas cirte



1.kvartāls 1. nogabals 0.40 ha


1:5000

ID_POINT	X	Y
0	712135.70334	240369.32661
1	712242.68732	240333.64137
2	712228.41793	240323.08803
3	712198.08139	240321.57758
4	712177.37478	240308.24322
5	712152.16123	240302.88696
6	712115.63727	240310.09172
7	712122.7369	240332.59131
8	712150.20099	240325.75594
9	712165.24439	240320.76312
10	712173.03615	240329.35331
11	712166.44151	240346.24986
12	712132.29614	240355.21322
13	712135.70334	240369.32661



**Apliecinu, ka cirsmas robeža apvidū ir zināma un zemes vienības robežzīmes un robežstigas apvidū ir ierīkotas un uzturētas atbilstoši normatīvajiem aktiem par zemes kadastrālo uzmērīšanu.**

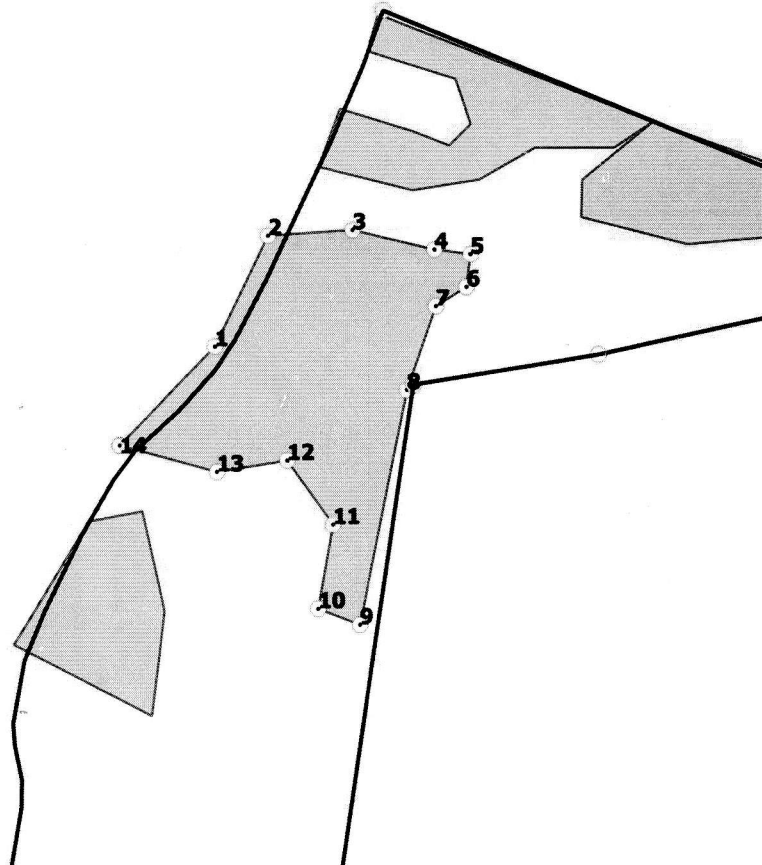
Dienvidlatgales virsmežniecības  
Preiļu nodaļa  
**Rēzeknes novads**  
**Mākoņkalna pagasts**  
Cirsmas skice  
**"Ziemeļis"**  
**78720080423**  
Kopšanas cirte



1.kvartāls 4. nogabals 0.80 ha


1:5000

ID_POINT	X	Y
0	712044.22513	240200.17948
1	712079.14076	240239.68927
2	712097.5174	240282.87439
3	712129.8041	240286.59381
4	712161.61967	240280.78111
5	712175.41429	240279.72452
6	712174.52991	240267.34325
7	712163.21392	240259.44417
8	712153.75112	240226.90598
9	712139.99928	240136.61164
10	712123.70186	240141.93313
11	712127.8633	240174.28976
12	712109.12941	240197.81341
13	712082.29539	240192.05527
14	712044.22513	240200.17948



**Apliecinu, ka cirsmas robeža apvidū ir zināma un zemes vienības robežzīmes un robežstīgas apvidū ir ierīkotas un uzturētas atbilstoši normatīvajiem aktiem par zemes kadastrālo uzmērīšanu.**

Dienvidlatgales virsmežniecības  
Preiļu nodaļa  
**Rēzeknes novads**  
**Mākoņkalna pagasts**  
Cirsma skice  
**"Ziemeļis"**  
**78720080423**

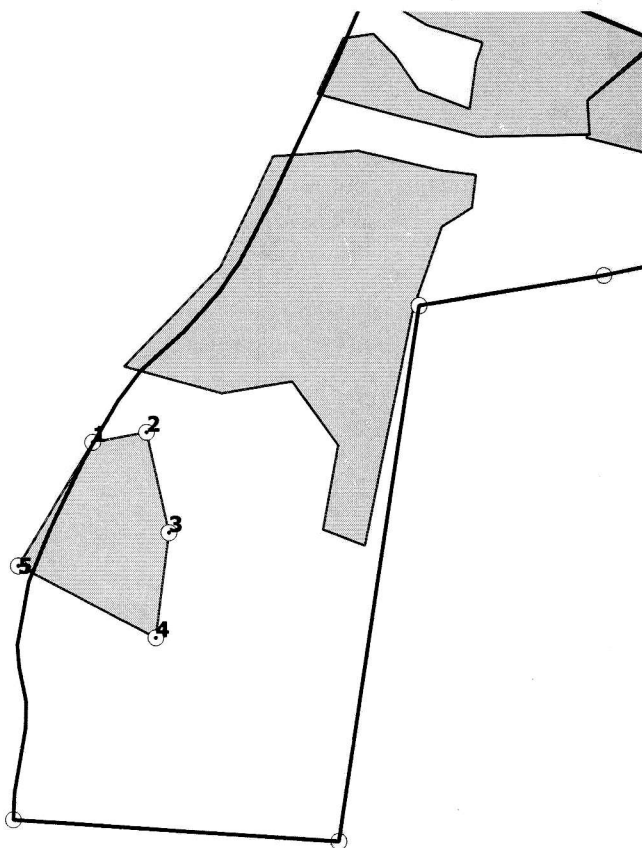


Galvenā cirte, kailcirte.

1.kvartāls 8. nogabals 0.25 ha


ID_POINT	X	Y
0	712007.2217	240122.2004
1	712033.58802	240170.63968
2	712054.13161	240175.60138
3	712064.65731	240137.84298
4	712061.59723	240097.476
5	712007.2217	240122.2004

1:5000



**Apliecinu, ka cirsmas robeža apvidū ir zināma un zemes vienības robežzīmes un robežstigas apvidū ir ierīkotas un uzturētas atbilstoši normatīvajiem aktiem par zemes kadastrālo uzmērīšanu.**

Dienvidlatgales virsmežniecības  
Preiļu nodaļa  
**Rēzeknes novads**  
**Mākoņkalna pagasts**  
Cirsmas skice  
**"Ziemeļis"**  
**78720080423**

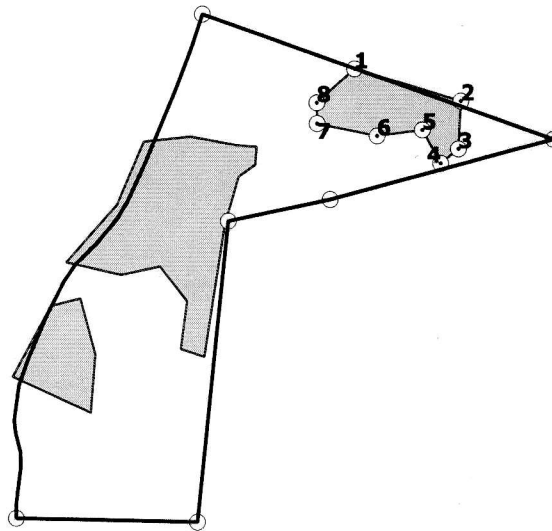


Galvenā cirte, kailcirte.

1.kvartāls 2. nogabals 0.35 ha

1:5000

ID_POINT	X	Y
0	712216.85774	240310.1799
1	712242.62687	240333.67146
2	712315.69994	240311.79454
3	712314.19781	240278.82673
4	712302.03244	240268.89179
5	712289.38837	240291.82601
6	712258.32248	240287.56563
7	712217.13695	240295.84728
8	712216.85774	240310.1799



**Apliecinu, ka cirsmas robeža apvidū ir zināma un zemes vienības robežzīmes un robežstigas apvidū ir ierīkotas un uzturētas atbilstoši normatīvajiem aktiem par zemes kadastrālo uzmērīšanu.**

	Sugas	Koku skaits	Apjomi, m <sup>3</sup>		Lietkoksne						Malka	Atlikumi	Pārdod. apjoms	Vidējais koks m <sup>3</sup>
			Stumbru krāja	Kopā	Resnā	Vidējā	Tievā							
								Kopā	Resnā					
Ziemeļis	Bērzs	49	36.58	30.72	20.63	6.15	3.95	0.46	5.40	31.18	0.75			
1.kv.	Apse	11	17.90	15.20	11.46	3.23	0.51	0.15	2.54	15.35	1.63			
2.nog.	MAIksnis	86	40.03	23.26	9.13	14.14	0.00	10.53	6.24	33.80	0.47			
	BAIksnis	37	4.93	1.26	0.00	1.26	0.00	3.30	0.36	4.56	0.13			
Ziemeļis	Bērzs	41	29.09	24.36	15.78	5.03	3.56	0.44	4.29	24.80	0.71			
1.kv.	Apse	27	31.47	26.93	20.97	4.28	1.68	0.16	4.38	27.10	1.17			
8.nog.	MAIksnis	38	21.55	13.55	6.63	6.92	0.00	4.43	3.58	17.97	0.57			
	Priede													
	Egle													
Ziemeļis, kopšanas cirtes	Bērzs						10.00	5.00						
	Apse							10.00						
	MAIksnis					5.00								
	BAIksnis					5.00		10.00						
			<b>Kopā, m<sup>3</sup></b>	<b>84.60</b>	<b>51.01</b>	<b>19.70</b>	<b>44.47</b>	<b>199.78</b>	<b>3899.42</b>					

Novērtēja D.Krompāns



Vērtība kopā, EUR