

Dienvidlatgales virsmežniecība

Preiļu nodaļa

Maltas pagasts

apgaita

Zemes gabala kadastra Nr. **78700050078**

S-ba "Maltas meži"

Inventar. lietas Nr.

Cirtes veids **Kailcirte**


Kvart. **1**

Nogab. **65;70** Plat. **3.70** ha

2018 gada ciršanai iestigmatās

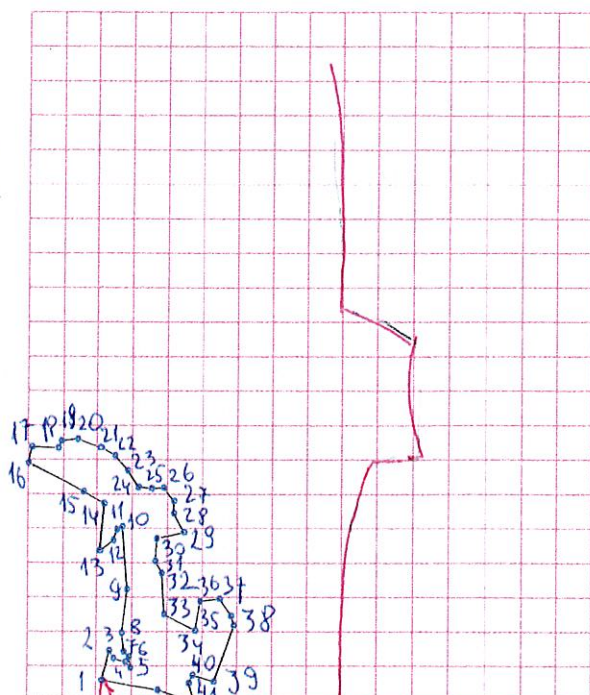
CIRSMAS SKICE

Mērogs 1:10000



Cirsmas piesaistes punkts un virsotņu Nr.	Piesaistes nogriežņa A-1 azimuts un malu azimuti, grādos	Piesaistes nogriežņa A-1 un cirsmas malu garumi metros
B		
A		
1	13	44
2	151	13
3	106	19
4	138	11
5	353	16
6	313	11
7	354	27
8	7	64
9	356	91
10	245	9
11	198	17
12	231	24

Z



Ekoloģiskie koki:

suga: P B **31** B
caurmērs: 36;38;40 36-12gab. 40-9gab.

Citi aizsargājамie objekti:

Datums: 10.03.2018.

Uzmērīja un skici zīmēja:

(paraksts, amats, atšifrējums)

Cirsmas robežas dabā, atstājамie ekoloģiskie koki un citi aizsargājамie objekti ir zināmi:

Datums:

(paraksts, atšifrējums)

Piesaistes punkta A apraksts (attālums no kupicas, kv. stigas utt.)

Virsotne Nr.1.no robežzīmes nr.31-127m,341grādi.. Cirsmas robeža apvidū ir zināma un zemes vienības robežzīmes un robežstigas apvidū ir ierīkotas un uzturētas atbilstoši normatīvajiem aktiem par zemes kadastrālo uzmērīšanu.

Dienvidlatgales virsmežniecība

Preiļu nodaļa

Maltas pagasts

apgaita

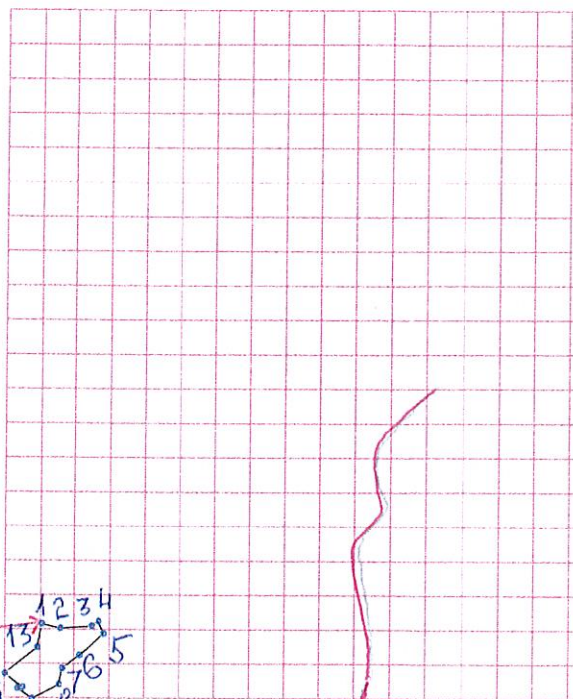

Zemes gabala kadastra Nr. **78700050078**

S-ba "Maltas meži"

Inventar. lietas Nr.

Cirtes veids **Kailcirte** Kvart. **1** Nogab. **72** Plat. **0.7** ha

2018 gada ciršanai iestigmatās
CIRSMAS SKICE
Mērogs 1:10000



Cirsmas piesaistes punkts un virsotņu Nr.	Piesaistes nogriežņa A-1 azimuts un malu azimuti, grādos	Piesaistes nogriežņa A-1 un cirsmas malu garumi metros
B		
A		
1	103	29
2	86	44
3	57	12
4	158	19
5	227	47
6	232	31
7	191	24
8	243	45
9	306	25
10	76	7
11	308	32
12	50	59

Ekoloģiskie koki:

suga: P P

caurmērs: 40;38;36 40

Citi aizsargājамie objekti:

Piesaistes punkta A apraksts (attālums no kupicas, kv. stīgas utt.)

Virsotne Nr.1.no robežzīmes nr.35-151m,82grādi..
Cirsmas robeža apvidū ir zināma un zemes vienības robežzīmes un robežstīgas apvidū ir ierīkotas un uzturētas atbilstoši normatīvajiem aktiem par zemes kadastrālo uzmērīšanu.

Datums: 10.03.2018.

Uzmērīja un skici zīmēja:

(Signature)
(paraksts, amats, atšifrējums)

Cirsmas robežas dabā, atstājамie ekoloģiskie koki un citi aizsargājамie objekti ir zināmi:

Datums:

(Signature)
(paraksts, atšifrējums)

Dienvidlatgales virsmežniecība

Preiļu nodaļa

Maltas pagasts

apgaita

Zemes gabala kadastra Nr. 78700050078


S-ba "Maltas meži"

Inventar. lietas Nr. _____

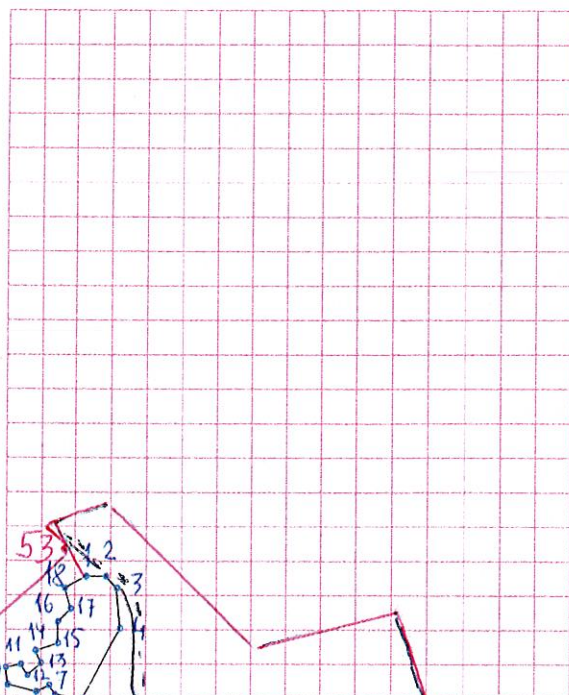
Cirtes veids Kailcirte Kwart. 1 Nogab. 3 Plat. 1.50 ha

2018 gada ciršanai iestigotās
CIRSMAS SKICE

Mērogs 1:10000



Cirsmas piesaistes punkts un virsotņu Nr.	Piesaistes nogriežņa A-1 azimuts un malu azimuti, grādos	Piesaistes nogriežņa A-1 un cirsmas malu garumi metros
B		
A		
1	90	29
2	138	23
3	175	60
4	207	116
5	279	39
6	326	16
7	244	21
8	284	41
9	353	25
10	79	22
11	149	18
12	49	26



Ekoloģiskie koki:

suga: P P P
caurmērs: 48;44;46 50;48;44;40 42

Citi aizsargājамie objekti:

Piesaistes punkta A apraksts (attālums no kupicas, kv. stigas utt.)

Virsotne Nr.1.no robežzīmes nr.53-46m,153grādi..
Cirsmas robeža apvidū ir zināma un zemes vienības robežzīmes un robežstīgas apvidū ir ierīkotas un uzturētas atbilstoši normatīvajiem aktiem par zemes kadastrālo uzmērīšanu.

Datums: 10.03.2018.

Uzmērīja un skici zīmēja:

(Signature)
(paraksts, amats, atšifrējums)

Cirsmas robežas dabā, atstājамie ekoloģiskie koki un citi aizsargājамie objekti ir zināmi:

Datums:

(Signature)
(paraksts, atšifrējums)